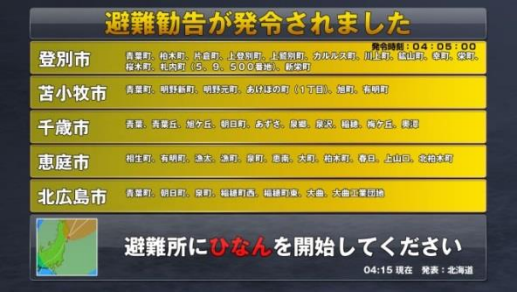
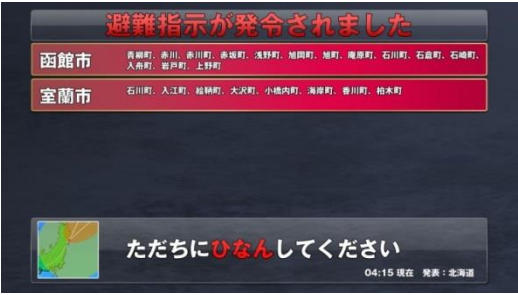
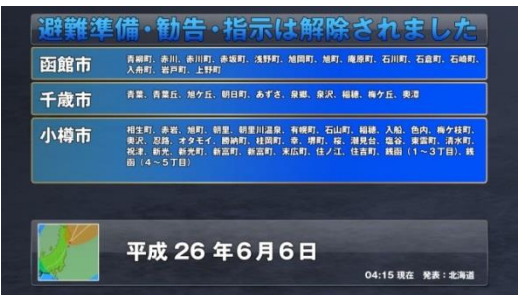


コンテンツ名	入力情報															事前入力	映像イメージ		
	公共情報commons										気象情報								
	避難準備	避難勧告	避難指示	避難解除	避難所情報	気象警報・注意報	噴火警報	津波情報	指定河川洪水予報	通行止め	J-ALERT	津波到達予測	震源震度マップ	津波警報・注意報図	台風進路図			天気概況図	天気予報図
避難勧告発令地域一覧		◎				○	○								○	○		○	
避難指示発令地域一覧			◎			○	○								○	○		○	
避難解除地域一覧				◎		○												○	

※◎はメインとなる情報

※○は災害状況により変化する情報

コンテンツ名	入力情報																事前入力	映像イメージ
	公共情報コモンズ										気象情報							
	避難準備	避難勧告	避難指示	避難解除	避難所情報	気象警報・注意報	噴火警報	津波情報	指定河川洪水予報	通行止め	J-ALERT	津波到達予測	震源震度マップ	津波警報・注意報図	台風進路図	天気概況図		
地域別避難所一覧					◎	○	○							○	○		○	
通行止め・J-ALERT 案内・呼びかけ						○	○			◎	◎			○	○		◎	

※◎はメインとなる情報

※○は災害状況により変化する情報

※映像イメージは今後、アップデートにより内容が変更したり、コンテンツが追加される可能性があります